

## Aktuelle Projekte nach Themenfeldern

### INFOSCREEN

In der Quartierszentrale im Stifterweg 98 zeigt ein Bildschirm im Schaufenster Informationen zu Projekten, Veranstaltungen und Hilfesuchen am Eselsberg an – unabhängig von der Öffnungszeit oder dem Erscheinungszeitpunkt von Quartierszeitungen.

#### NUTZEN

- Aktuelle Veranstaltungen für den Eselsberg werden gefiltert und automatisch angezeigt
- Institutionen, Initiativen und Vereine können auf Termine und Inhalte aufmerksam machen

mehr Infos unter [zukunftsstadt-ulm.de/eselsberg/infoscreen-quartierszentrale](http://zukunftsstadt-ulm.de/eselsberg/infoscreen-quartierszentrale)

### EHRENAMTSBÖRSE

Für alle Eselsberger Gestalter\*innen

Gemeinsam mit engagiert in Ulm e.V. und dem Quartiersmanagement am Eselsberg wird eine neue Datenbank für kurzfristige, lokale ehrenamtliche Engagements aufgebaut. Auf [engagiert-in-ulm.de/kurzundgut](http://engagiert-in-ulm.de/kurzundgut) können Sie ab November spannende Möglichkeiten zum Mitmachen entdecken oder sich automatisch benachrichtigen lassen, wenn ein passendes Engagement-Angebot eingeht.

#### NUTZEN

- Durch die Datenbank finden Sie ganz einfach für Sie passende Engagement-Möglichkeiten
- Organisationen können selbst Angebote einstellen
- Sie können den eigenen Stadtteil mitgestalten und den Zusammenhalt stärken

mehr Infos unter [zukunftsstadt-ulm.de/eselsberg/ehrenamtsboerse](http://zukunftsstadt-ulm.de/eselsberg/ehrenamtsboerse)

Ihre Ansprechpartnerin: **Nathalie Wingartz**  
T: 0731 161-1008 | [n.wingartz@ulm.de](mailto:n.wingartz@ulm.de)

### » MOBILITÄT

### MOBIL.PUNKT ESELSBERG – PROTOTYP

Ohne eigenes Fahrzeug mobil sein

Auf dem Schotterparkplatz bei der Studierendenwohnanlage an der Heilmeyersteige werden verschiedene Verkehrsmittel zum Ausprobieren angeboten. Außerdem wird eine eLadesäule gebaut und der Platz unter Einbezug der Anwohner\*innen umgestaltet.

#### NUTZEN

- Gestaltungsvorgaben für andere Mobilitäts-Stationen in Ulm erarbeiten und ausprobieren
- Anreize setzen, die eigene Einstellung zur Mobilität zu hinterfragen
- Eine weitere öffentliche eLadefrastruktur für den Eselsberg schaffen

mehr Infos unter [zukunftsstadt-ulm.de/eselsberg/mobilitaets-station](http://zukunftsstadt-ulm.de/eselsberg/mobilitaets-station)

Ihre Ansprechpartnerin: **Lucia Erdt**  
T: 0731 161-1003 | [l.erd@ulm.de](mailto:l.erd@ulm.de)

## ← Projektstandorte



### » UMWELT, ENERGIE, VER-/ENTSORGUNG

### ESSBARE STADT

Wissen, wo man legal Obst abernten darf

In Ulm haben engagierte Bürger\*innen auf der Plattform [mundraub.org](http://mundraub.org) schon lange viele Obstbäume und -sträucher kartiert. Wir haben nun Obstbäume aus dem städtischen Grünflächeninformationssystem eingespielt, damit alle am Eselsberg wissen, wo man legal Obst abernten darf.

#### NUTZEN

- Übersichtskarte, wo in Ulm man welches Obst legal pflücken darf
- Lokale Identität und Bewusstsein für lokal Vorhandenes stärken

mehr Infos unter [zukunftsstadt-ulm.de/eselsberg/essbare-stadt](http://zukunftsstadt-ulm.de/eselsberg/essbare-stadt)

### BALKON-PHOTOVOLTAIK

Als Mieter und Wohnungseigentümer zu der Energiewende beitragen

Viele Mieter\*innen oder Wohnungseigentümer\*innen haben außer Balkonen keine Flächen zur Verfügung, an denen eine Photovoltaikanlage (PV) angebracht werden kann. Erste Wohnblöcke werden nun mit Balkon-Photovoltaikmodulen ausgestattet. Der erzeugte Strom kann direkt von den Wohnungsmietern genutzt werden.

#### NUTZEN

- Wissenstransfer zu Bau, Installation und Anmeldung von Balkon-PV-Anlagen
- Wissen, wie viel Strom an einem Wohnblock am Eselsberg erzeugt werden kann
- Informieren, wie man den selbst erzeugten Strom optimal nutzt

mehr Infos unter [zukunftsstadt-ulm.de/eselsberg/balkon-photovoltaik](http://zukunftsstadt-ulm.de/eselsberg/balkon-photovoltaik)

### HOCHBEETE

Freude am Gärtnern mit Sensoren

Intelligente Hochbeete bringen Technik mit, die das gemeinschaftliche Gärtnern einfacher macht. Standorte der Hochbeete sind: Kelterweg 30, Traminerweg 64, Ladenzeile am Stifterweg, Stadtteilgarten Eselsberg.

#### NUTZEN

- Interessierte und Hobbygärtner\*innen können etwas zu praktischen Sensoren, Übertragungstechnologien und Pflanzenanbau im Hochbeet lernen

mehr Infos unter [zukunftsstadt-ulm.de/eselsberg/smart-urban-gardening](http://zukunftsstadt-ulm.de/eselsberg/smart-urban-gardening)

### KLIMADATEN

Luft- und Klimadatenmessungen

Hat sich das Klima vor Ort messbar verändert? Unterscheiden sich Klimadaten und Luftqualitätsmessungen an verschiedenen Stellen im Quartier? Mit ersten Sensoren legen wir ab Ende 2020 die Basis für eigene Messreihen.

#### NUTZEN

- Örtliche Abhängigkeiten und Zusammenhänge von Klimadaten und Luftqualität am Eselsberg besser verstehen
- Wissen zu Sensoren und Luft-/Klimadateninterpretation aufbauen

mehr Infos unter [zukunftsstadt-ulm.de/eselsberg/luft-und-klimamessungen](http://zukunftsstadt-ulm.de/eselsberg/luft-und-klimamessungen)

Ihr Ansprechpartner: **unw e. V.**  
T: 0731 388 59-40 | [info@unw-ulm.de](mailto:info@unw-ulm.de)



### » HANDEL

### WOCHENMARKT

Frische Produkte bis an die eigene Haustür

Seit Mitte Februar 2020 liefert das Startup [mein-wochenmarkt.online](http://mein-wochenmarkt.online) an Markttagen frische Waren vom Ulmer Wochenmarkt und vom Markt am Eselsberg zum Wunschtermin bis an die Wohnungstür. Kooperationspartner des Projekts sind die Stadt Ulm sowie die Ulm Messe GmbH.

#### NUTZEN

- Erweiterung der Nahversorgung am Eselsberg
- Umweltfreundliche Lieferung per eLastenrad und eScooter

mehr Infos unter [zukunftsstadt-ulm.de/eselsberg/mein-wochenmarkt-online](http://zukunftsstadt-ulm.de/eselsberg/mein-wochenmarkt-online)

Ihre Ansprechpartnerin: **Nathalie Wingartz**  
T: 0731 161-1008 | [n.wingartz@ulm.de](mailto:n.wingartz@ulm.de)

### » DATENPLATTFORM

In dem Förderprojekt wird eine Datenplattform entwickelt, die 2021 erste Ulmer Sensorendaten und offene Daten der Stadtverwaltung und -wirtschaft sammelt und nutzbar macht. Bürger\*innen, Unternehmen und Wissenschaft sind eingeladen, darauf aufbauend neue Anwendungen zu erstellen oder eigene Daten zur Verfügung zu stellen.

#### NUTZEN

- Für alle, die einen zentralen Einstiegspunkt für Ihre Recherche nach (weiter-)nutzbaren Sensorendaten und offene Daten der Stadt(wirtschaft) suchen

mehr Infos unter [zukunftsstadt-ulm.de/eselsberg/datenplattform](http://zukunftsstadt-ulm.de/eselsberg/datenplattform)

Ihre Ansprechpartnerin: **Lucia Erdt**  
T: 0731-161-1003 | [l.erd@ulm.de](mailto:l.erd@ulm.de)

## Aktuelle Projekte nach Themenfeldern



### » LEBEN IM QUARTIER

### UMFRAGEPOSTER


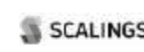
Eigene Meinung abgeben, leicht gemacht

Das Umfrageposter ermöglicht einfache Umfragen im öffentlichen Raum. So können Sie anonym Ihre Meinung zu beliebigen Fragestellungen vor Ort abgeben. Die Ergebnisse werden digital gesammelt und können auf Webseiten etc. veröffentlicht werden und der Stadtverwaltung helfen, informierte Entscheidungen zu treffen.

#### NUTZEN

- Sie können ohne viel Aufwand Ihre Meinung abgeben
- Sie sehen, wie andere in ihrem Stadtteil abgestimmt haben
- Die Stadtverwaltung kann ganz einfach Ihre Meinungen vor Ort einholen

mehr Infos unter [zukunftsstadt-ulm.de/eselsberg/umfrageposter](http://zukunftsstadt-ulm.de/eselsberg/umfrageposter)



**Herausgeber**  
Stadt Ulm, Digitale Agenda  
Weinhof 7, 89073 Ulm  
[zukunftsstadt@ulm.de](mailto:zukunftsstadt@ulm.de)

Konzeption+Gestaltung: [lib-ulm.eu](http://lib-ulm.eu)

# Quartier Eselsberg

Clever. Offen. Für alle. Nachhaltig.

Projekt: **Zukunftskommune@bw**

Stadt Ulm

ulm

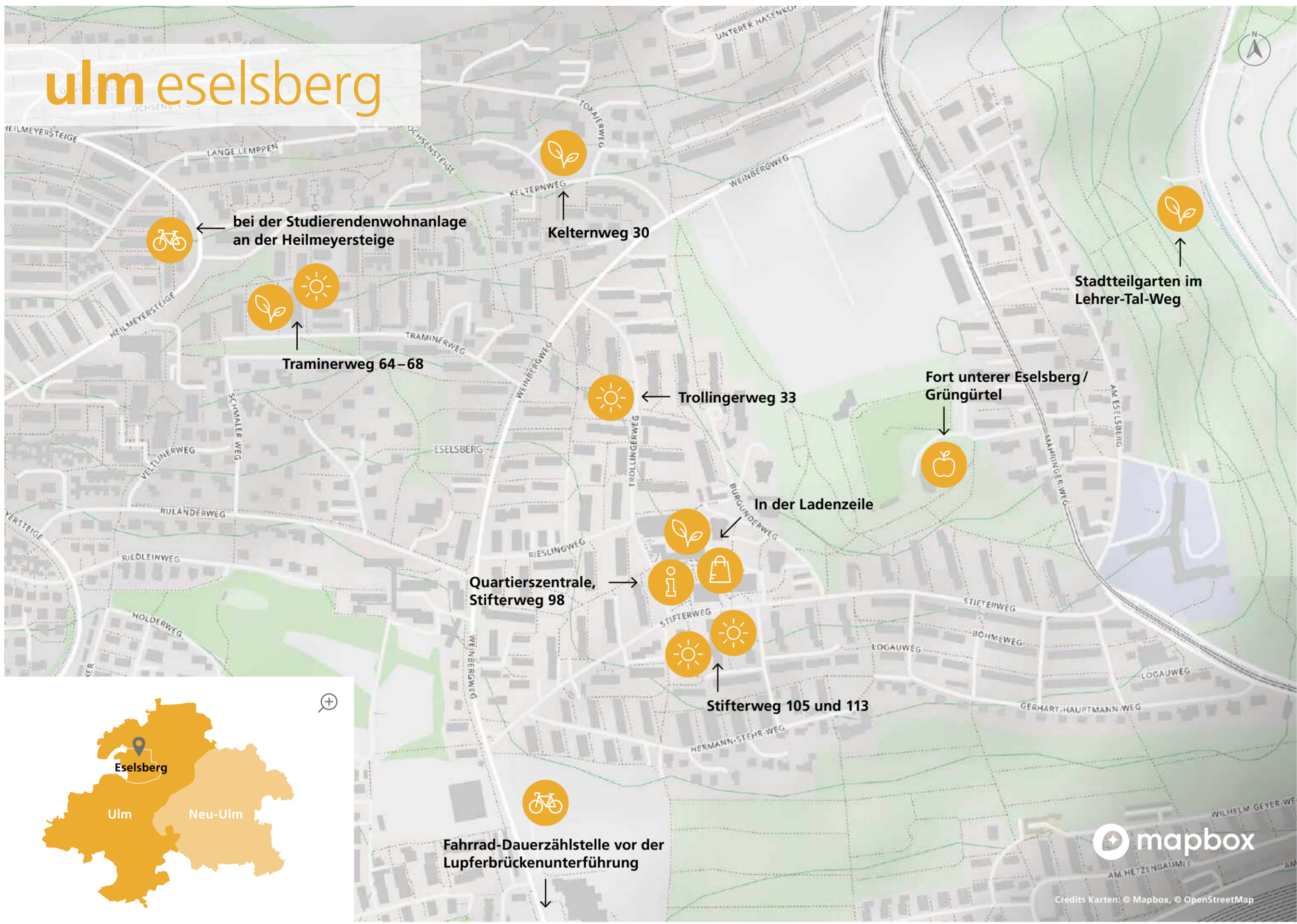
## Quartier Eselsberg Innovation aus der Stadt für die Stadt

Ulm ist eine von fünf ausgewählten Städten, die im Rahmen des Wettbewerbes »Digitale Zukunftskommune@bw« vom Innenministerium BW gefördert wird.

Im Förderprojekt erproben wir am Eselsberg neue digitale Lösungen aus den Themenfeldern »Leben im Quartier«, »Mobilität«, »Umwelt, Energie, Ver-/Entsorgung« sowie »Handel«. Zentral für uns ist, die Menschen vor Ort in unsere Vorhaben mit einzubeziehen und mit ihnen Ideen zu entwickeln, Neues zu testen und Dinge gemeinsam umzusetzen. Auf diese Weise wollen wir bis zum Ende des Förderprojektes im September 2021 sinnvolle digitale Lösungen entwickeln, die vor Ort, im direkten Umfeld der Bevölkerung, einen Nutzen stiften. Im Projekt wird zugleich eine Datenplattform entwickelt.

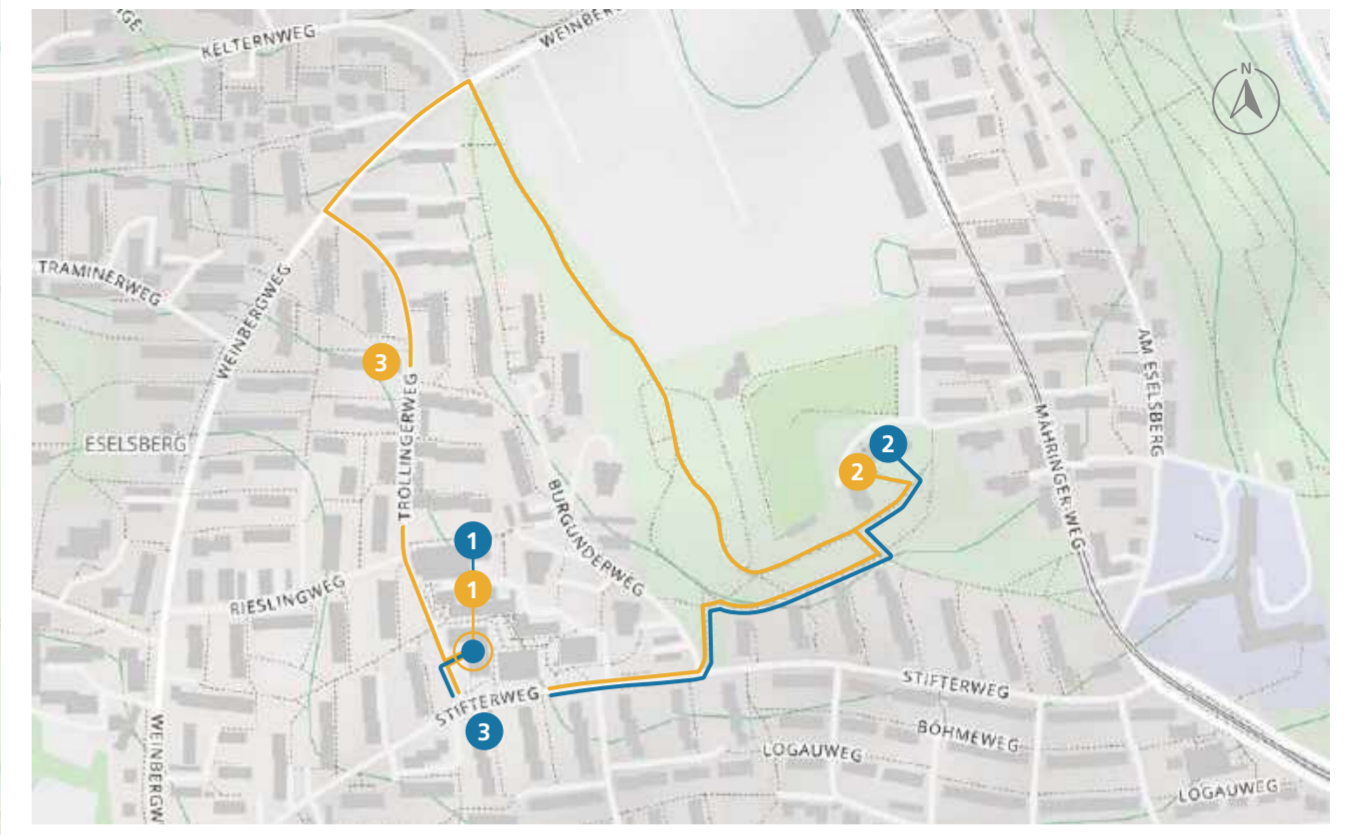
Im Frühjahr 2019 sind im Rahmen einer Bürgerwerkstatt und in einer Online-Bürgerbeteiligung 59 Projektideen gesammelt worden. Durch eine fachliche Eignungsbewertung wurden anschließend 12 Projekte ausgewählt, die der Gemeinderat am 14.11.2019 beschlossen hat. Hier stellen wir die Umsetzungsprojekte vor und berichten, wo Sie Gelegenheiten zum Mitmachen und Informieren haben.

Viel Spaß beim Stöbern und Nachlesen!



## STADTTEILSPAZIERGANG: Urban Gardening → Essbare Stadt → Balkon-Photovoltaik

Termine von geführten Stadtteilspaziergängen finden Sie unten in der Terminübersicht



### GROSSE RUNDE

Dauer: 1,5–2 h Länge: ca. 2 km Start & Ende: Quartierszentrale, Stifterweg

#### STATIONEN:

- Start: Quartierszentrale, Stifterweg 98
- 1 Urban Gardening: Autarkes Hochbeet vor der Quartierszentrale
- 2 Essbare Stadt – Mundraub Bäume: Fort unterer Eselsberg/Grüngürtel
- 3 Balkon-Photovoltaik: Trollingerweg 33
- Ende: Quartierszentrale, Stifterweg 98

### KLEINE RUNDE

Dauer: 1–1,5 h Länge: ca. 1 km Start & Ende: Quartierszentrale, Stifterweg

#### STATIONEN:

- Start: Quartierszentrale, Stifterweg 98
- 1 Urban Gardening: Autarkes Hochbeet vor der Quartierszentrale
- 2 Essbare Stadt – Mundraub Bäume: Fort unterer Eselsberg/Grüngürtel
- 3 Balkon-Photovoltaik: Stifterweg 113
- Ende: Quartierszentrale, Stifterweg 98

## LEGENDE: WO SIE WELCHE PROJEKTE FINDEN

<p><b>Infoscreen</b></p>	<p><b>Hochbeete</b></p>	<p><b>Wochenmarkt</b> (am Eselsberg: Donnerstags)</p>	<p><b>Ehrenamtsbörse</b> (dezentral)</p>	<p><b>Luft-/Klimasensoren</b> (Projekt in Planung)</p>
<p><b>Balkon-Photovoltaik</b></p>	<p><b>Mobilitätsstation</b></p>	<p><b>Essbare Stadt</b> (dezentral)</p>	<p><b>Umfrageposter</b> (dezentral)</p>	

## VERANSTALTUNGEN & TERMINE

- Sa 26.09.20 15 Uhr **Stadtteilspaziergang: große Runde (ca. 2 h)**  
Start & Ende: Quartierszentrale, Stifterweg 98
- Do 01.10.20 16.30 Uhr **Stadtteilspaziergang: kleine Runde (ca. 1 h)**  
Start & Ende: Quartierszentrale, Stifterweg 98
- Sa 10.10.20 15 Uhr **Stadtteilspaziergang: große Runde (ca. 2 h)**  
Start & Ende: Quartierszentrale, Stifterweg 98
- Sa 24.10.20 14–17 Uhr **Bürgerwerkstatt am Eselsberg**  
»Informieren, Erkunden, Mitmachen!«  
Ort: Lukaskirche | Hermann-Stehr-Weg 3, 89075 Ulm

Termine werden auch im Eselsberger Magazin, Infoscreen in der Quartierszentrale und auf [zukunftsstadt-ulm.de/eselsberg](http://zukunftsstadt-ulm.de/eselsberg) angekündigt.