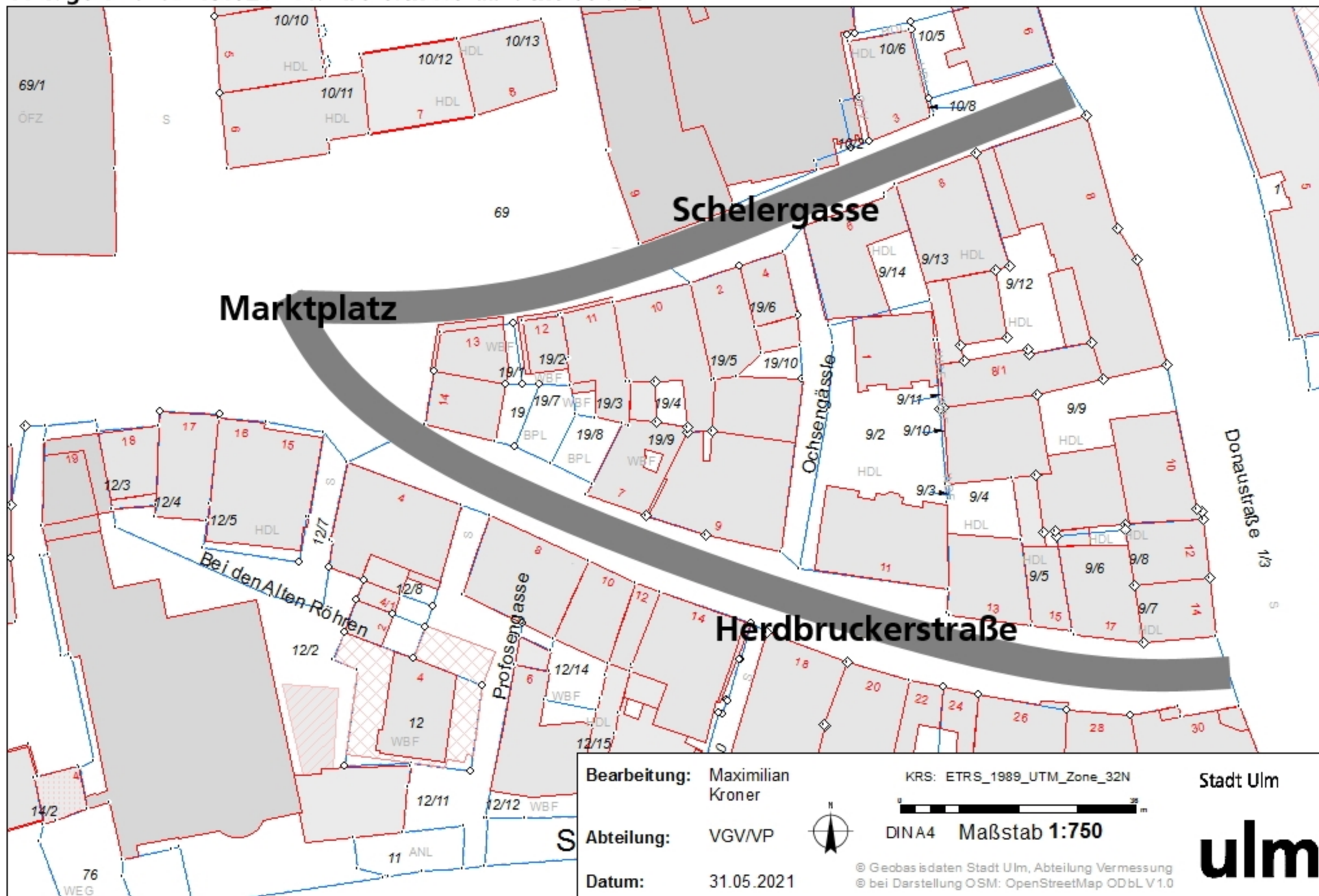
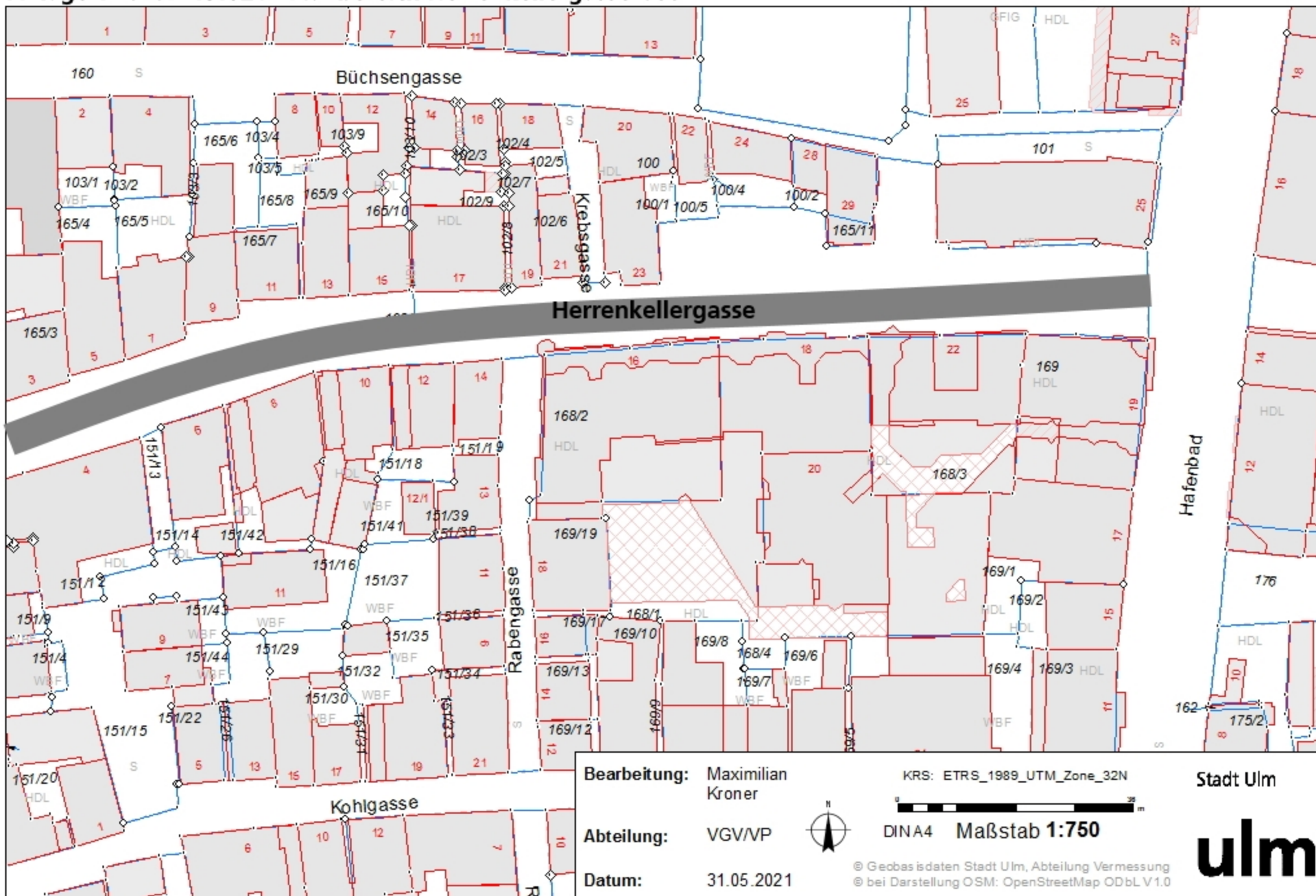


Anlage 1 zu GD 157/21 - Planbereich Herdbruckerstraße



Anlage 1 zu GD 157/21 - Planbereich Herrenkellergasse Ost



Bearbeitung: Maximilian Kroner
Abteilung: VGVVP
Datum: 31.05.2021

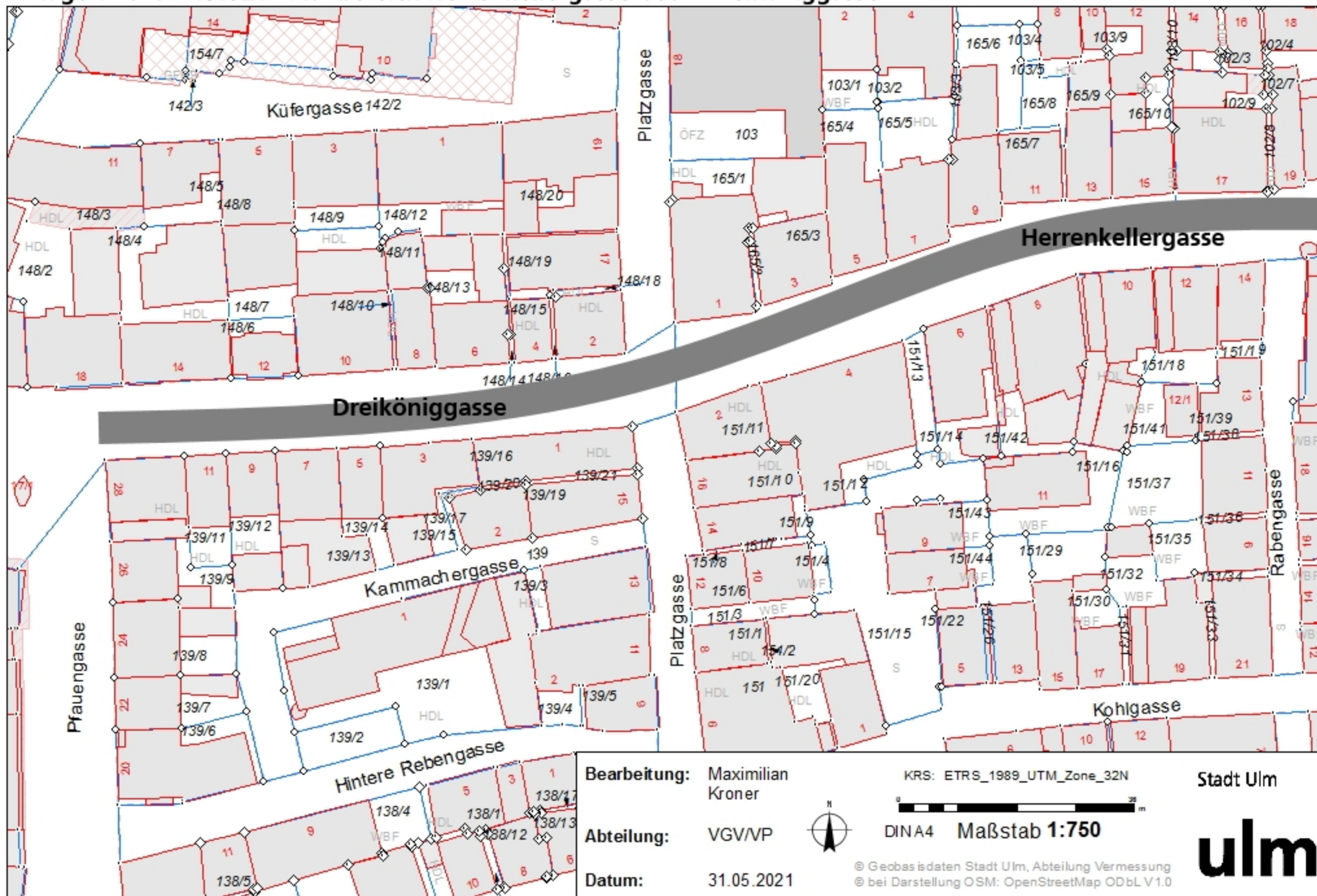


KRS: ETRS_1989_UTM_Zone_32N
 DIN A4 Maßstab 1:750

© Geobasisdaten Stadt Ulm, Abteilung Vermessung
 © bei Darstellung OSM: OpenStreetMap ODbL V 1.0

Stadt Ulm

Anlage 1 zu GD 157/21 - Planbereich Herrenkellergasse Ost + Dreikönigsgasse



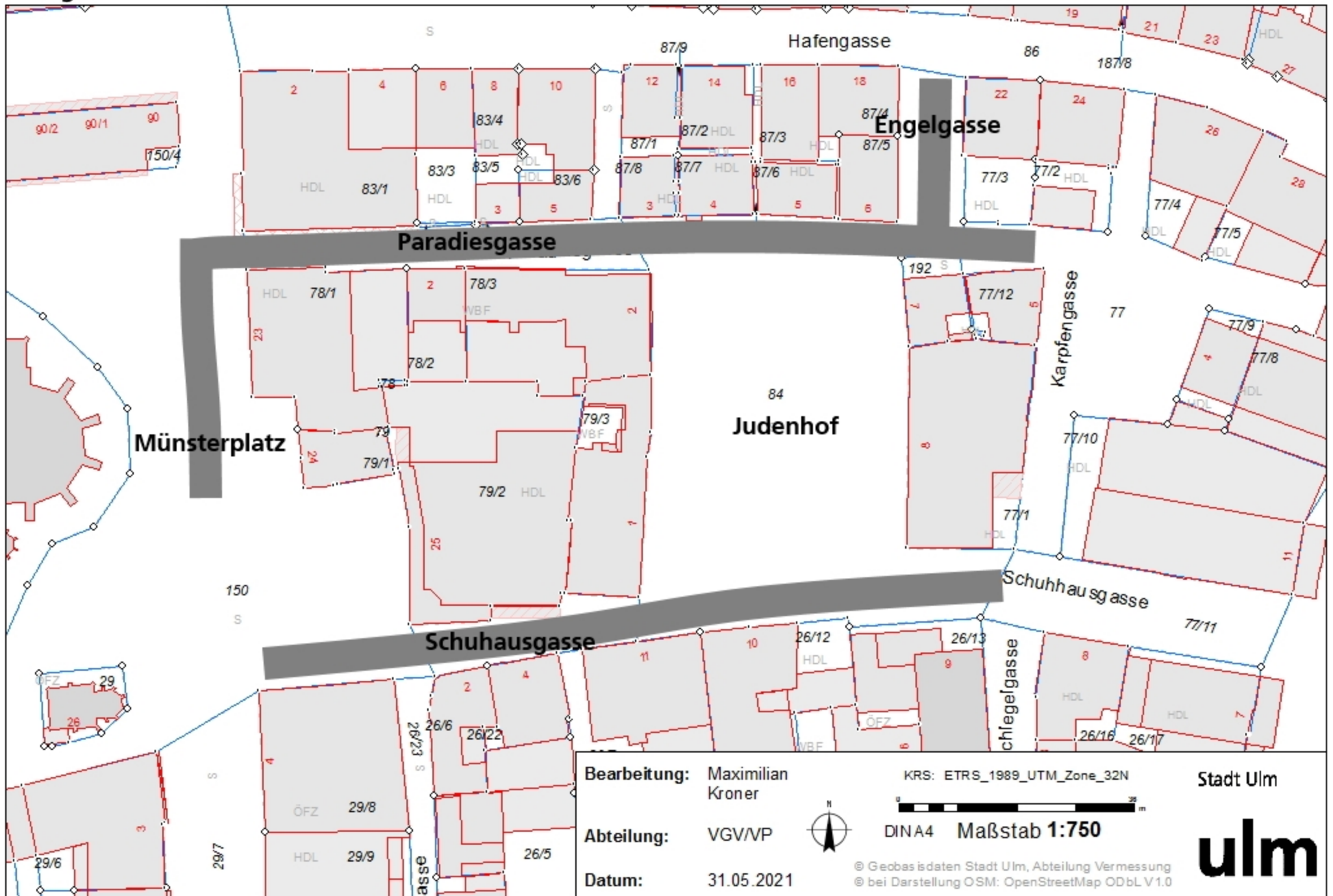
Bearbeitung: Maximilian Kroner
Abteilung: VGVVP
Datum: 31.05.2021

KRS: ETRS_1989_UTM_Zone_32N
 Maßstab 1:750

© Geobasisdaten Stadt Ulm, Abteilung Vermessung
 © bei Darstellung OSM: OpenStreetMap ODbl V 1.0

Stadt Ulm

Anlage 1 zu GD 157/21 - Planbereich Judenhof



Anlage 1 zu GD 157/21 - Planbereich Wengengasse

